





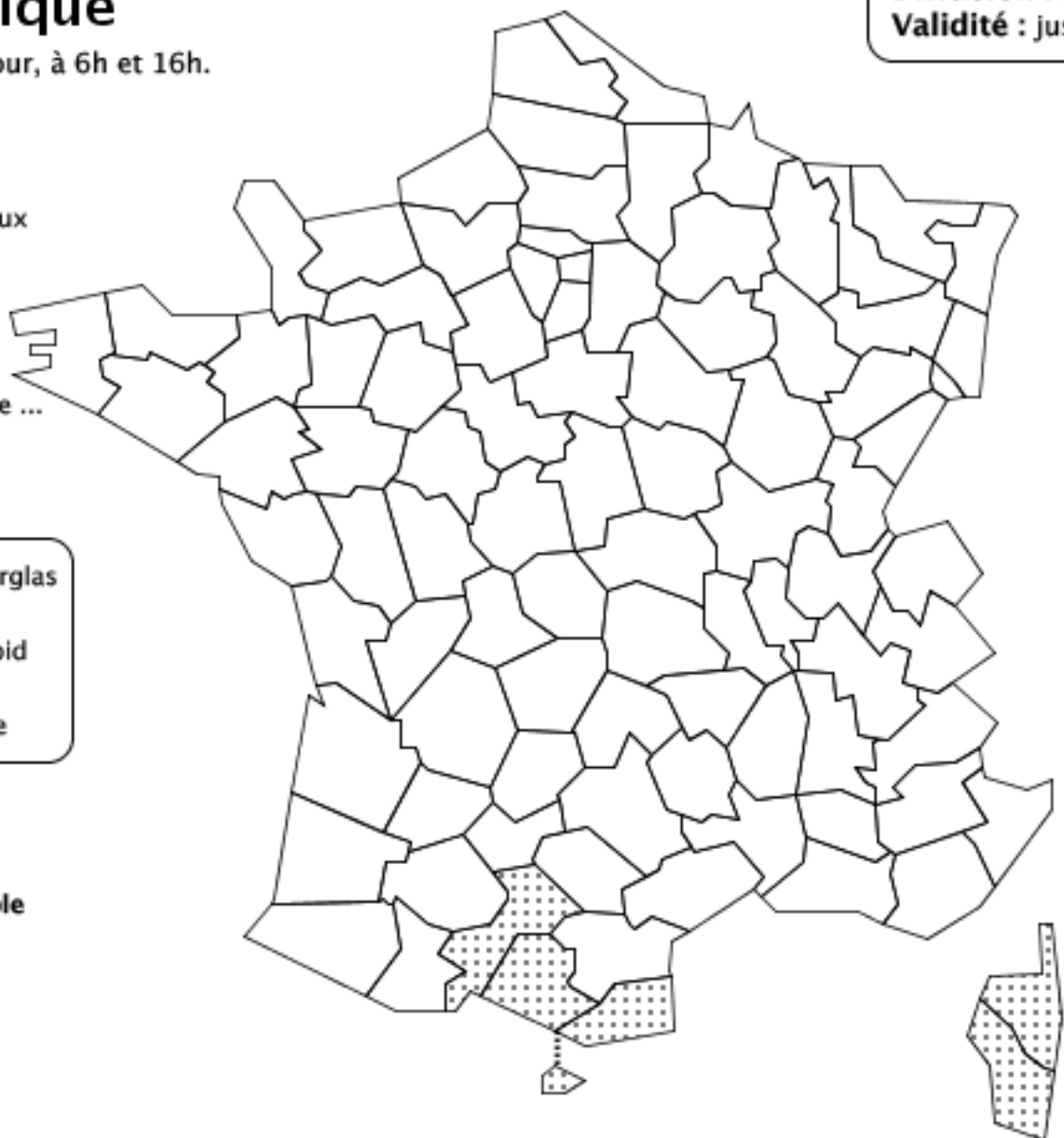
Vigilance météorologique

La carte est actualisée au moins 2 fois par jour, à 6h et 16h.







Diffusion : le lundi 15 mars 2010 à 16h00


Validité : jusqu'au mardi 16 mars 2010 à 16h00

-  **Une vigilance absolue s'impose** des phénomènes météorologiques dangereux d'intensité exceptionnelle sont prévus ...
-  **Soyez très vigilant**, des phénomènes météorologiques dangereux sont prévus ...
-  **Soyez attentif** si vous pratiquez des activités sensibles au risque météorologique ...
-  **Pas de vigilance particulière.**



Cliquez sur la carte pour lire les **bulletins régionaux**

 Vent violent	 Neige-Verglas
 Pluie-Inondation	 Grand Froid
 Orages	 Avalanche

 La vigilance pluie-inondation est élaborée avec le réseau de prévision des crues du **Ministère du Développement durable**